

24.

Regulativ
for
amtsvandløb nr. H 6, Sønderjyllands amtskommune,
amtsvandløb nr. 17, Ribe amtskommune,
Gelså, nedre del, ved Årup, gennem Gram og Ribe kommuner,
Sønderjyllands og Ribe amtskommuner.

Regulativ

for

amtsvandløb nr. H 6, Sønderjyllands amtskommune,
amtsvandløb nr. 17, Ribe amtskommune,
Gelså, nedre del, ved Årup, gennem Gram og Ribe kommuner,
Sønderjyllands og Ribe amtskommuner.

Grundlaget for regulativet er:

Ribe og Haderslev amtsråds vedtagelse i 1923 om løbets optagelse som amtsvandløb.

Landvæsenskommissionskendelse af 15. maj 1956 om Gelsbro Dambrug.

Overlandvæsenskommissionskendelse af 28. januar 1957 om Gelsbro Dambrug.

Åens nuværende tilstand og den ændrede vandløbslov, senest ministeriets forureningsbekæmpelses bekendtgørelse af 26. september 1973, gældende fra 1. oktober 1974.

A. Amtsvandløbets beskrivelse.

Regulativet omfatter strækningen fra vestsiden af Gelsbro til sammenløbet med Gramå eller Fladså og Ribeå, en strækning af 6400 m.

Åstrækningen danner grænse mellem Ribe og Gram kommuner i Ribe og Sønderjyllands amtskommuner på strækningen st. 109 - 6400.

Med hensyn til amtsvandløbets beliggenhed henvises til det vedføjede plankort i mål 1 : 4000 med angivelse af matrikelnumre.

B. Amtsvandløbets skikkelse.

I Dimensioner.

Amtsvandløbet, der henligger i naturstand, skal opfylde følgende mindste dimensioner:

St. m	Bundkote cm D. N. N.	Bundbredde m	Anlæg	Fald o/oo	Anmærkning
0	851	x	x		Gelsbro, vestre side
		8,0	1		
408	831 800	x	x		Stemmeværk for Gelsbro Dambrug
		7,0	nuværende		
3416			anlæg eller		Bro 1, træbro
5200	500		1		
5595					Bro 2, træspang
6400	350	x	x		Sammenløbet med Gramå, Ribeå eller Fladså

Strækningen er regnet fra vestsiden af Gelsbro.

De anførte koter er D. N. N., idet følgende fixpunkter er indnivelleret:

Stavnager bro, bolt, kote 6482 cm,

top 11 km-sten, kote 1514 cm.

II Bygværker.

Stemmeværker:

Stemmeværket i åens st. 408 er på matr. nr. 1c, Karkovgård, Seem sogn, et betonstemmeværk for Gelsbro Dambrug.

I henhold til landvæsenskommissionskendelse af 15. maj 1956 og overlandvæsenskommissionskendelse af 28. januar 1957 er stemmeværkets bundbjælke fastsat til kote 831 cm D. N. N., det effektive vandslug til 14 m ved frislusen og flodemålet til 933 cm D. N. N.

Der er ikke pålagt dambruget særydelse til vedligeholdelse af åen.

Broer:

Bro 1 i åens st. 3416 - 20 er en træbro, der tilhører ejerne af matr. nr. 6, Endrupskov ejerlav, Gram sogn, og matr. nr. 15, Obbekær by og sogn. Vedligeholdes af ejerne.

Bro 2 i åens st. 5595 - 96 er et træspang, der tilhører ejerne af matr. nr. 133, Endrupskov ejerlav, Gram sogn, og matr. nr. 1a, Stavnagergård, Seem sogn.

Vedligeholdes af ejerne.

C. Amtsvandløbets vedligeholdelse.

Det under afsnit B beskrevne vandløb med bygværker vedligeholdes med de angivne dimensioner m. v.

Vedligeholdelsen af vandløbets bygværker, herunder broer, overkørsler, vandingsteder etc., udføres af de respektive ejere. Bygværker, der ikke vedligeholdes forsvarligt, kan af tilsynskommunen istandsættes eller fjernes på ejerens bekostning.

Vedligeholdelsen af vandløbet foranlediges udført af Ribe amtskommune, og udgifterne herved afholdes med 50 % af Ribe amtskommune og 50 % af Sønderjyllands amtskommune.

Der er som særydelse pålagt følgende bidrag til vedligeholdelsen: Ingen.

Beløb udlagt af kommunalbestyrelsen til udbedring af lodsejernes forsømmelser og beskadigelser af vandløbet kan i mangel af godvillig betaling inddrives ved udpantrning i henhold til bestemmelserne i vandløbslovens § 97.

D. Administrative bestemmelser.

Amtsvandløbet administreres af Ribe amtsråd.

- Udførelsen af vedligeholdelsesarbejderne sker ved offentlig licitation, antagelse af underhåndstilbud eller ved egen foranstaltning efter den administrerende myndigheds bestemmelse.

Åløbet oprensnes som hidtil kun i fornødent omfang, og når det efter tilsynets skøn findes påkrævet. Ved oprensning skal grøden på vandløbets bund og vegetationen på skrånninger og banketter afskæres, og vandløbet skal holdes fri for aflejrede sandbanker, sten m. v.

Når oprensninger foretages med maskine, kan kommunalbestyrelsen bestemme, at vandløbet eller strækninger deraf gives indtil 20 cm større dybde end fastsat i regulativet (med tilsvarende reduktion af bundbredden, der udgraves under regulativmæssig bund), og at næste sandoplægning først finder sted, når dybden er 10 cm mindre end regulativets angivelse.

Den oprensede fyld m. v. oplægges eller udsprøjtes nogenlunde ligeligt til begge sider af vandløbet i en afstand af mindst 1,0 m fra øverste vandløbskant. Ved evt. oprensning med maskine kan fylden dog oplægges énsidigt, men skiftevis på den ene og den anden side af vandløbet.

Den oprensede fyld m. v., der fremkommer ved vandløbets sædvanlige vedligeholdelse, er brugerne af de tilstødende jorder pligtige at modtage og fjerne eller sprede i et ikke over 15 cm tykt lag uden for en afstand af 1,0 m fra øverste vandløbskant inden 4 måneder efter oprensningen. Det påhviler enhver lodsejer at påse, om der er oplagt fyld m. v. på hans jord.

Er fylden ikke fjernet eller spredt inden for tidsfristen, kan tilsynsmyndigheden uden forudgående varsel lade fylden fjerne eller sprede på de pågældende lodsejeres regning.

Afskåret grøde optages ikke af vandløbet, men kan flyde videre med strømmen, og stemmeværksejerne og broejerne skal optage eller lede grøden videre gennem bygværket.

Kreaturvanding ved vandløbet er tilladt ved oppumpning eller særlige vandingssteder, der skal oprettes i henhold til vandløbslovens bestemmelser, således at hele vandløbets profil forbliver fri af vandingsstedet, og der skal hegnes, så kreaturerne ikke kan komme ud i vandløbet. Vedligeholdelsen påhviler lodsejerne, og ved forsømmelser forholdes efter afsnit C.

De til vandløbet grænsende arealer må ikke benyttes til løsdrift, medmindre der anbringes og vedligeholdes forsvarligt hegn med mindst 1,0 m's afstand fra vandløbets øverste kant. Aflagte hegn må ikke anbringes på vandløbets arealer.

Dyrkning og plantning må ikke foretages nærmere vandløbet end 1,5 m fra øverste vandløbskant.

Der må ikke nærmere end 5,0 m fra vandløbets kant opføres bygninger og foretages opfyldninger, udgravninger eller andre foranstaltninger af blivende art, som kan hindre kørsel med maskiner langs vandløbet.

Såfremt plantning eller hegning er hindrende for vedligeholdelsesarbejdet, kan bevoksning kræves nedskåret, og hegn af enhver type kræves fjernet eller flyttet til en afstand af mindst 5 m fra øverste vandløbskant af lodsejerne med 8 dages varsel.

Broer og overkørsler må kun opføres eller ombygges under iagttagelse af reglerne i vandløbslovens § 62.

Udløb for dræn- og spildevandsledninger skal udføres således, at der ikke sker skade på vandløbsskråningerne.



Ribe amtskommunes tilsyn med vandløbet foretages af amtsvandinspektøren eller på dennes vegne og ansvar af en under amtsvandløbsvæsenet ansat.

Dette regulativ har efter forudgående bekendtgørelse været fremlagt til offentligt eftersyn i 4 uger

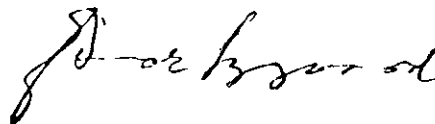
fra den 2. lo. 1975 til den 30. lo. 1975 i Ribe og Gram kommuner.

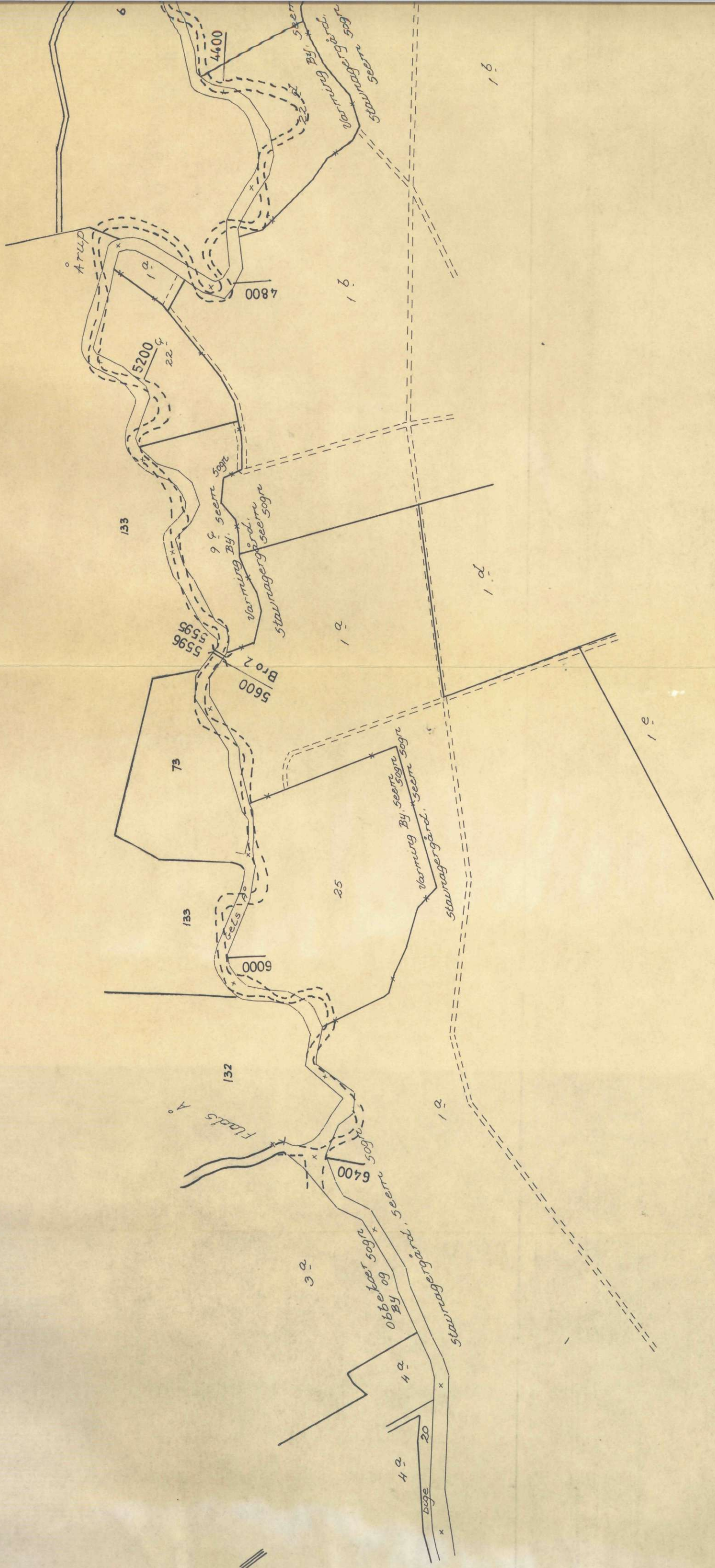
Regulativet er derefter vedtaget af

Sønderjyllands amtsråd, den 8. juli 1976


S. DIEMER

KNUD JENSEN

Ribe amtsråd, den 29. juni 1976





er af
 agergård. Seem Sog,
 ou Gårde, Seem Sog,
 ring By, Seem Sog og
 kær By, Obbekær Sog.

indiget i marts 1975

H. J. Spang
 Landinspektør

